

Správa železniční dopravní cesty, s.o.
Správa sdělovací a zabezpečovací techniky
Správa elektrotechniky a energetiky

Železničářská 1385/31
400 03 Ústí nad Labem



Správa železniční dopravní cesty

Správa železniční dopravní cesty, státní organizace

Oblastní ředitelství Ústí nad Labem

Železničářská 1386/31

400 03 Ústí nad Labem

Váš dopis zn.: 720266149
Ze dne: 3.12.2018
Naše zn.: ----/2018 SŽDC OŘ UNL - NPI
Vyřizuje: Jan Kazda
Telefon: 972 424 416
Mobil: 724 496 765
E-mail: Kazda@szdc.cz
Datum: 11.12.2018

STRABAG Rail a.s.
Andrea Chmelíková, DiS.

andrea.chmelikova@strabag.com

SOUHRNNÉ VYJÁDŘENÍ

vydané Oblastním ředitelstvím Ústí nad Labem

k inženýrským sítím ve správě SŽDC s. o., Oblastního ředitelství Ústí nad Labem v zájmovém území stavby „**Oprava úseku Domoušice - Hřivice**“

žadatel : STRABAG Rail a.s.

Pro vydání stanoviska k existenci inženýrských sítí byla elektronicky zasána žádost a situace se zakresleným zájmovým územím. Jedná se o území stavby „Oprava úseku Domoušice - Hřivice“.

K výskytu inženýrských sítí byla poskytnuta vyjádření odborných správ železniční dopravní infrastruktury, ze kterých vyplynuly následující sdělení, podmínky a připomínky:

Správa sdělovací a zabezpečovací techniky (SSZT) :

Vladimír Kozelka

V zájmovém území se nachází přejezdová zabezpečovací zařízení, zabezpečovací zařízení a kabelizace ve správě SSZT. Před započítím prací nutno kabelizaci vytýčit. V přílohách kabelizace SSZT UL Domoušice - Hřivice.

Správa elektrotechniky a energetiky (SEE) :

Štěpán Dittrich

V zájmovém úseku se nachází NN zařízení a kabelové trasy ve správě SEE. Jednotlivé situace přiloženy.

Vyjádření nezahrnuje sítě jiných správců železniční infrastruktury (TÚDC, ČD Telematika).

S pozdravem

v z.

Ing. Martin Kašpar
náměstek ředitele Oblastního ředitelství
Ústí nad Labem pro provoz infrastruktury

Přílohy: zákresy sítí 4x pdf SEE, 2x pdf SSZT, 2x zip SSZT

Správa železniční dopravní cesty,
státní organizace
Oblastní ředitelství Ústí nad Labem
Železničářská 1386/31, 400 03 Ústí nad Labem
IČ: 70994234, DIČ: CZ70994234
(165)

SITUACE PŘEJEZDŮ

1:200

II

Polní cesta směr KONĚTOPY

km 34,357; š. 3m; $\angle = 90^\circ$

ZASTÁVKA KONĚTOPY

Spojovací kabel zar. VÚD 1 a 2

Kabel elektrické přípojky

C2

B2

A2

NÁSTUPIŠTĚ

domek
ČSD

WC

220V~

stávající sloup č.46
nový objekt s kab. záv.

Správa železniční dopravní cesty,
státní organizace
Oblastní ředitelství Ústí nad Labem
Železničářská 1386/31, 400 03 Ústí nad Labem
IČ: 70994234, DIČ: CZ70994234
(23)

V. Karel

II

ÚDAJE

PRO VÝPOČET KOLEJOVÝCH OBVODŮ

$\angle = 90^\circ$

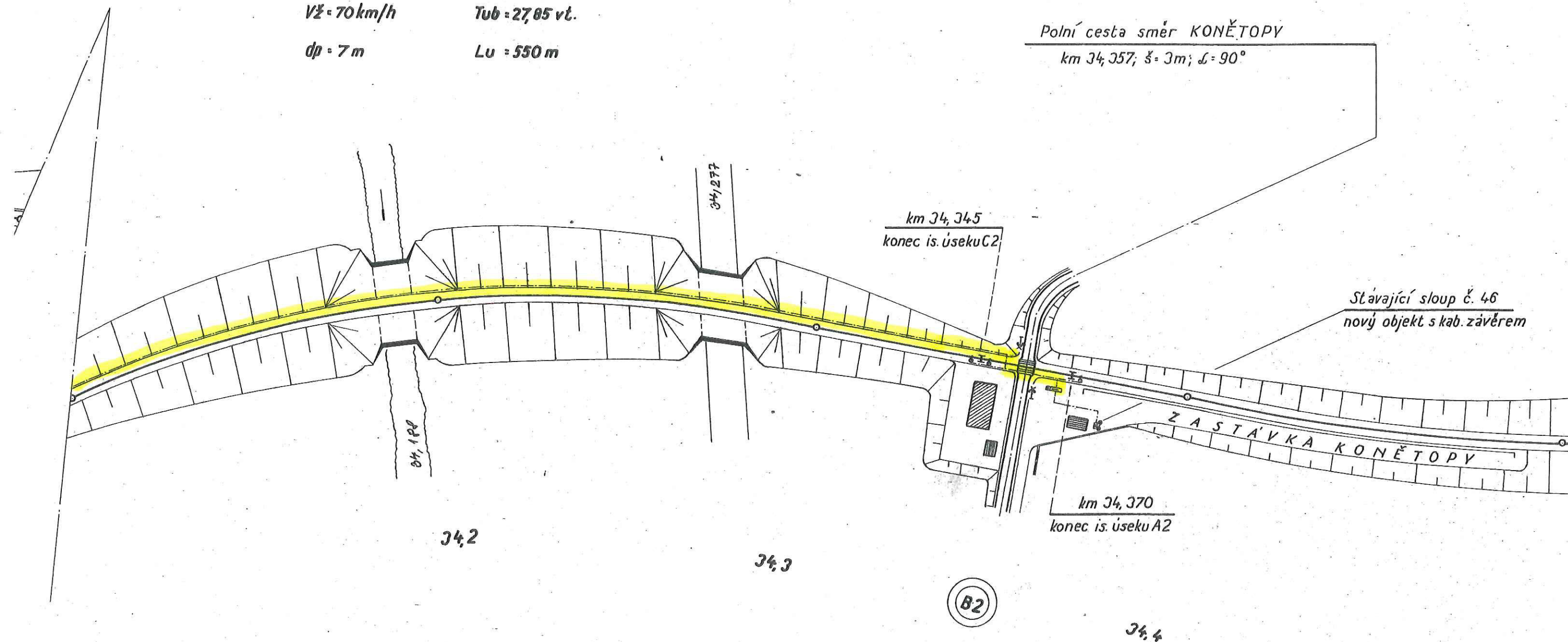
$T_p = 22,85 \text{ vt.}$

$V_{\text{ž}} = 70 \text{ km/h}$

$T_{ub} = 27,85 \text{ vt.}$

$dp = 7 \text{ m}$

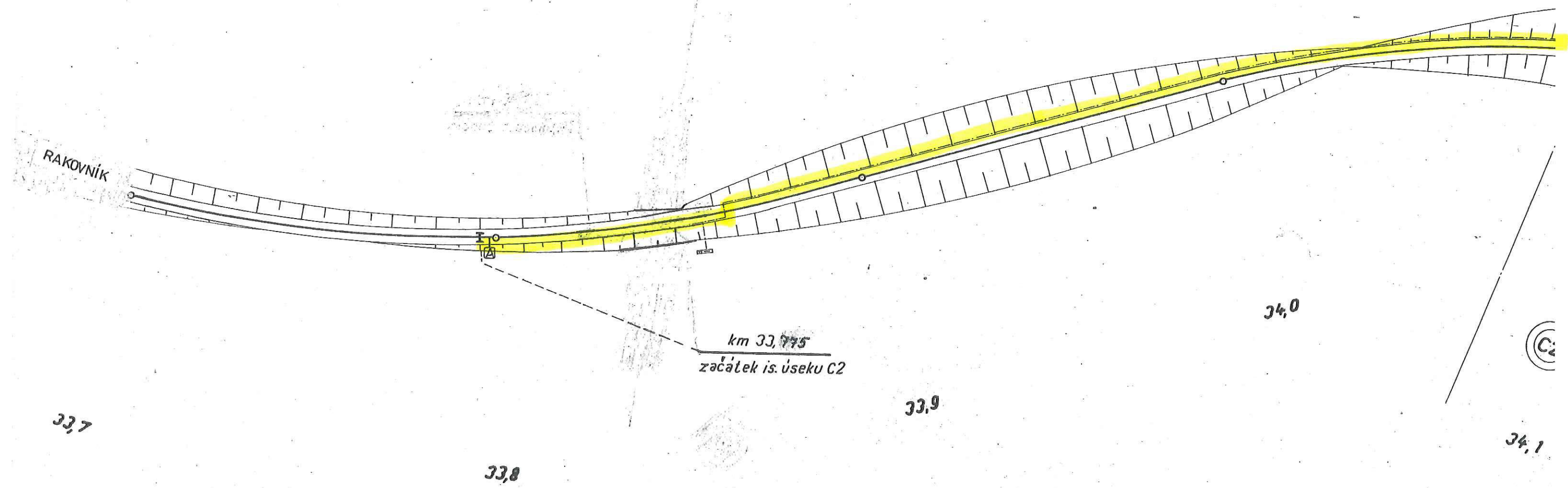
$L_u = 550 \text{ m}$

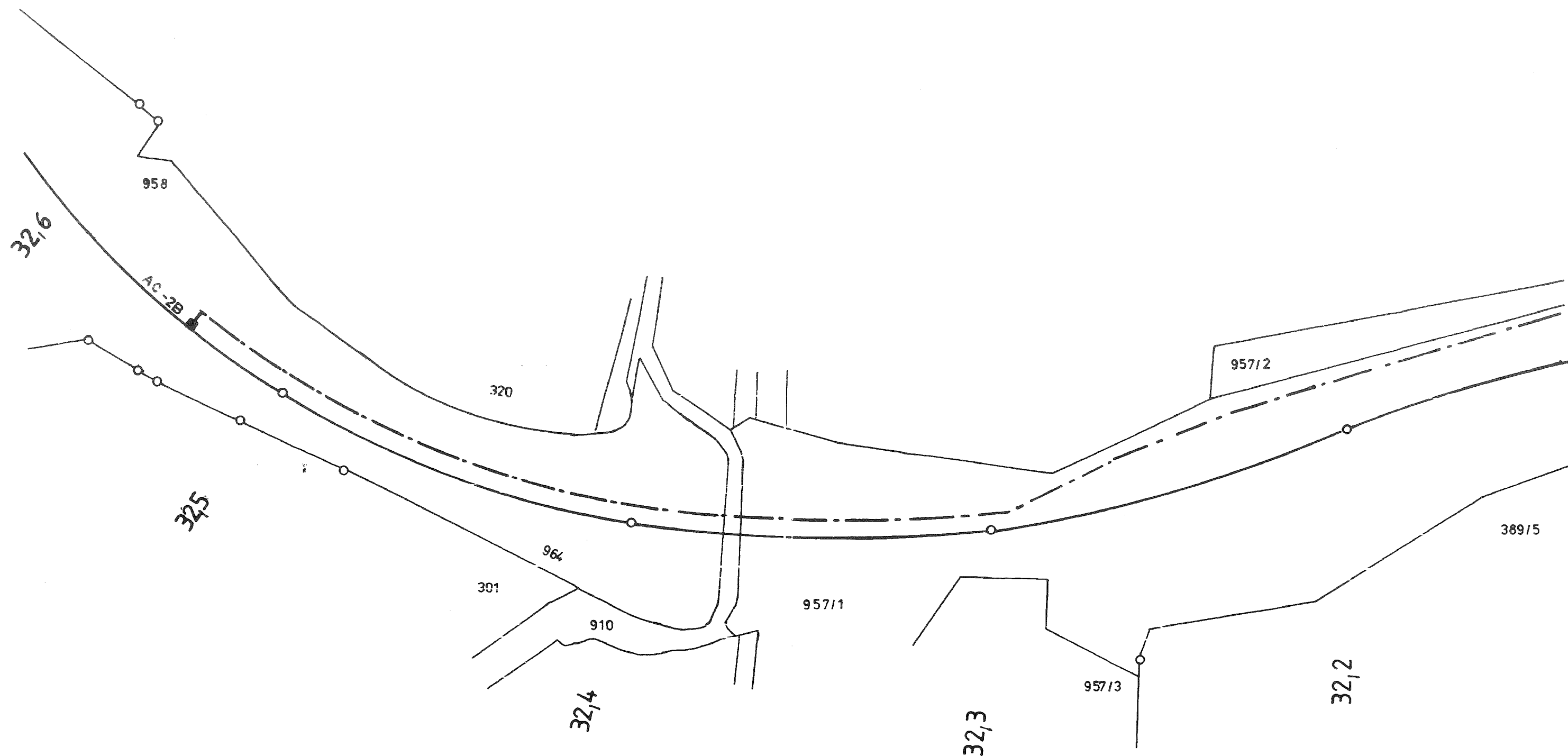



12.11.2012 12:00

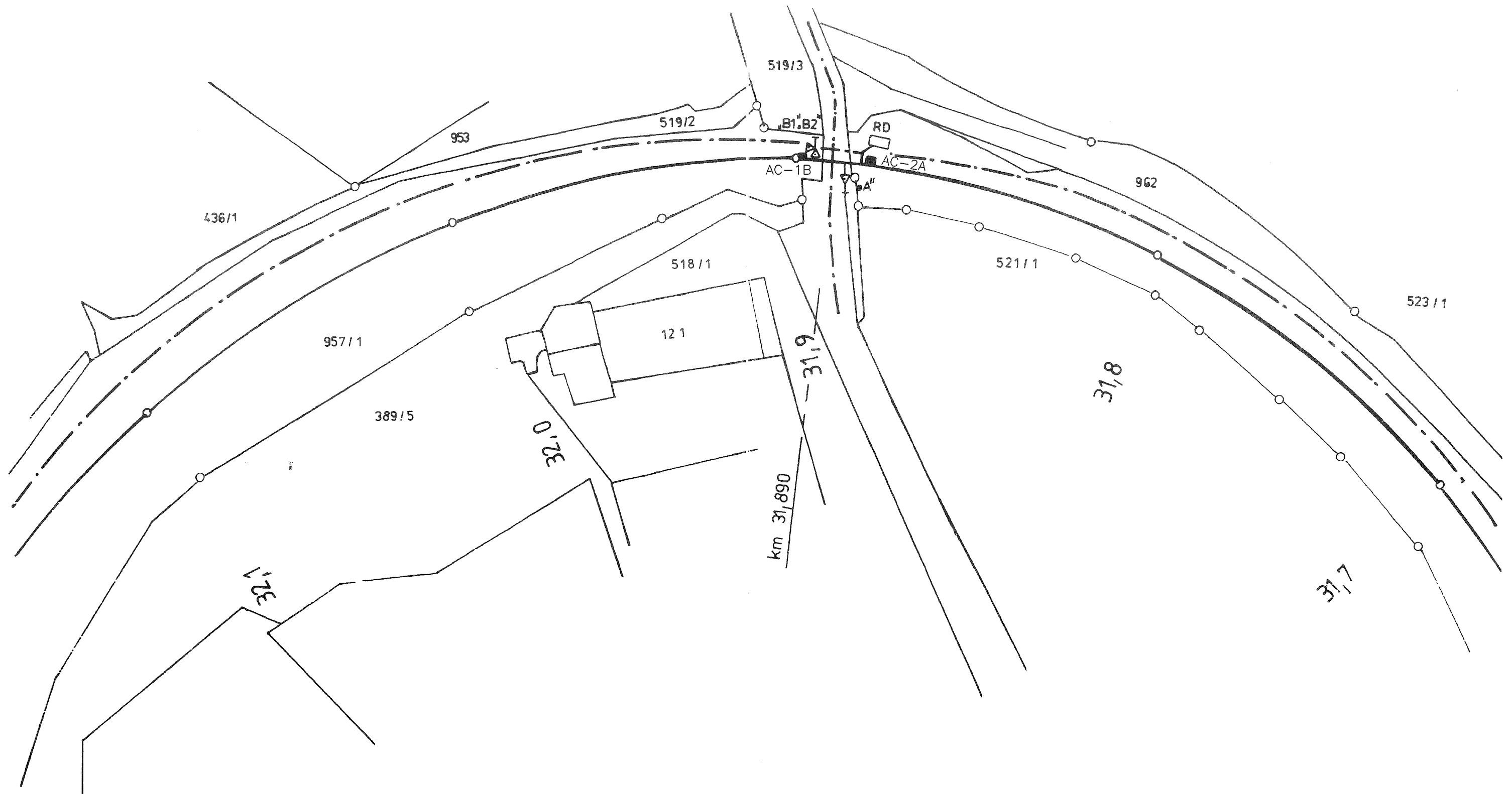
12.11.2012 12:00
12.11.2012 12:00
12.11.2012 12:00


12.11.2012 12:00
12.11.2012 12:00

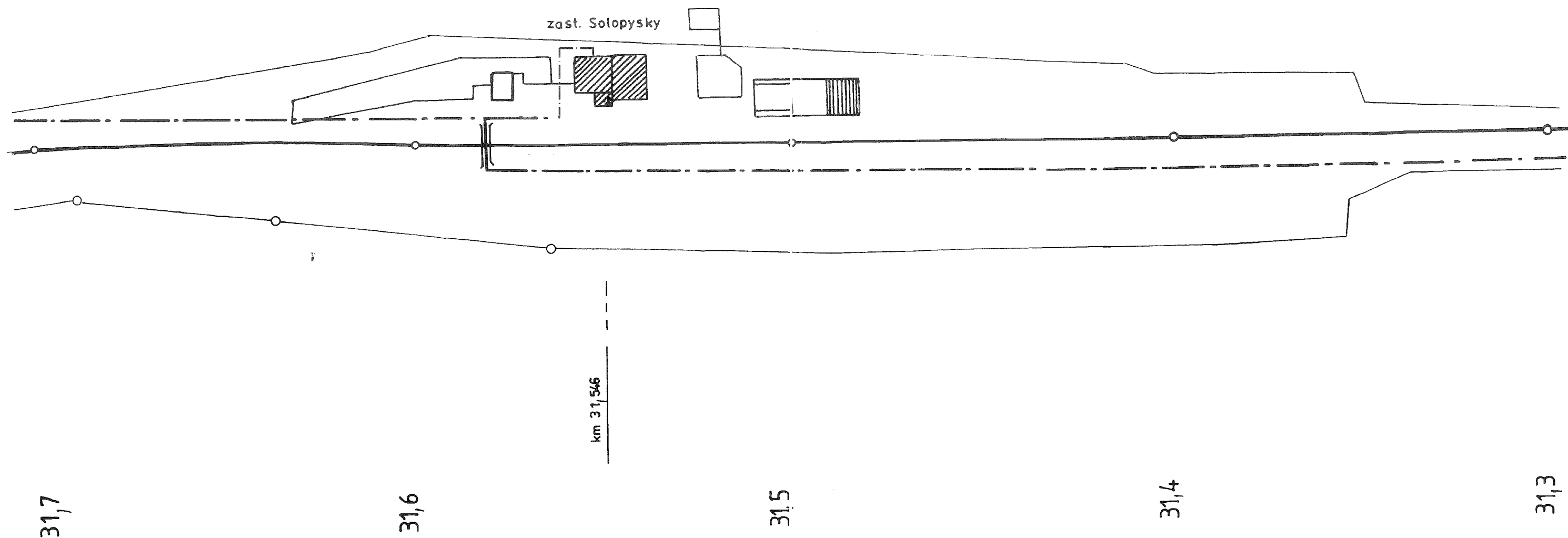




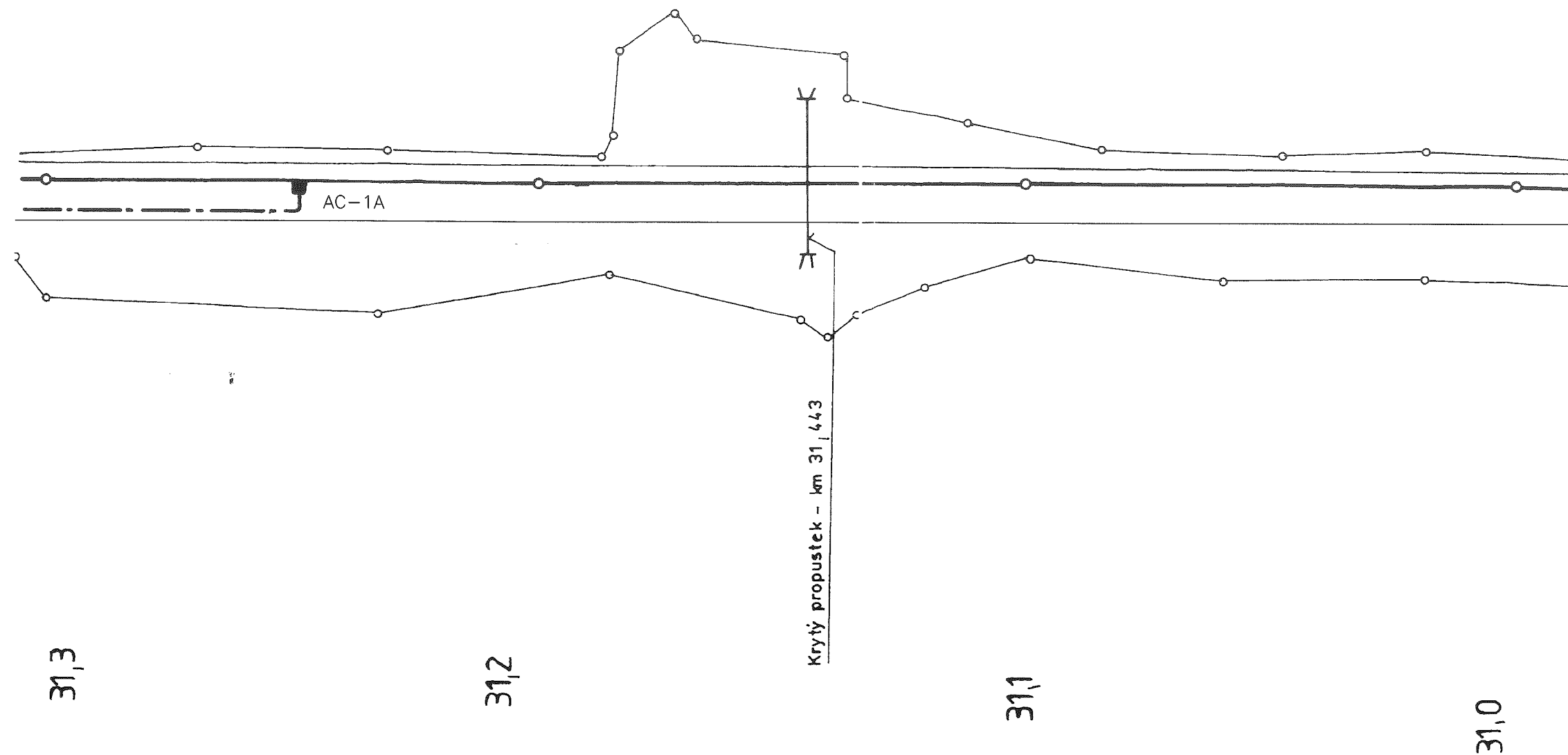
ČD DDC Rekonstrukce PZM v km 31,890 Solopysky Louny – Rakovník	 SPOL. S R O Ústí nad Labem Masarykova 74, 400 01 Ústí nad Labem tel/fax 475200266, tel ČD 980/5555	
	NAVRHL:	Ing.M.Janík
	KRESLIL:	Ing.M.Janík
	DATUM	05/2003
	FORMÁT	2x A4
Polohopisný výkres – měř. 1:1000	název souboru 1_1.dwg	č.výkresu 1.1



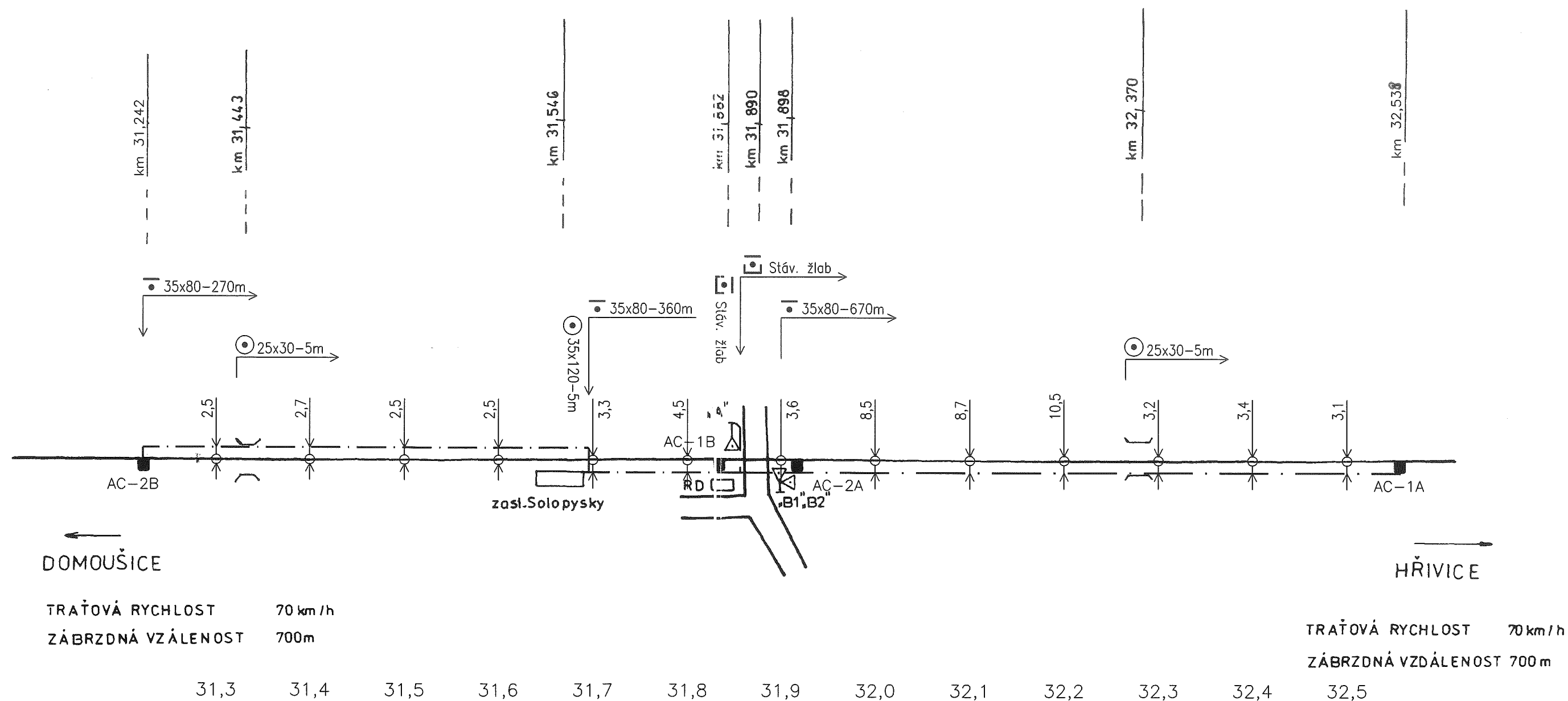
ČD DDC Rekonstrukce PZM v km 31,890 Solopysky Louny – Rakovník	 SPOL. S R O Ústí nad Labem Masarykova 74, 400 01 Ústí nad Labem tel/fax 475200266, tel ČD 980/5555	
	NAVRHL:	Ing.M.Janík
	KRESLIL:	Ing.M.Janík
	DATUM	05/2003
Polohopisný výkres – měř. 1:1000	název souboru 1_2.dwg	č.výkresu 1.2



<p>ČD DDC Rekonstrukce PZM v km 31,890 Solopysky</p> <p>Louny – Rakovník</p>		<p>MONTZAS SPOL. S R O Ústí nad Labem Masarykova 74, 400 01 Ústí nad Labem tel/fax 475200266, tel. ČD 980/5555</p>	
		NAVRHL:	Ing.M.Janík
		KRESLIL:	Ing.M.Janík
		DATUM	05/2003
		FORMÁT	2xA4
<p>Polohopisný výkres – měř. 1:1000</p>		název souboru 1_3.dwg	č.výkresu 1.3



<p>ČD DDC Rekonstrukce PZM v km 31,890 Solopysky</p> <p>Louny – Rakovník</p>		<p>MONTEAS SPOL. S R O Ústí nad Labem Masarykova 74, 400 01 Ústí nad Labem tel/fax 475200266, tel ČD 980/5555</p>	
		NAVRHL:	Ing.M.Janík
		KRESLIL:	Ing.M.Janík
		DATUM	05/2003
		FORMÁT	2xA4
<p>Polohopisný výkres – měř. 1:1000</p>		název souboru	č.výkresu
		1_4.dwg	1.4



<p>ČD DDC Rekonstrukce PZM v km 31,890 Solopysky</p> <p>Louny – Rakovník</p>		<p>MONZAS</p> <p>SPOL. S R O</p> <p>Ústí nad Labem</p> <p>Masarykova 74, 400 01 Ústí nad Labem</p> <p>tel/fax 475200266, tel. ČD 980/5555</p>	
		NAVRHL:	Ing. M. Janík
		KRESLIL:	V. Vrabec
		DATUM	05/2003 FORMÁT 2x4
<p>Situční schema zabezpečovacího zařízení</p>		název souboru	č. výkresu
		2.dwg	2

STANICE DOMOUŠICE.

- - JZ 12
- - výpočet na výložníku 1x250W
- kabelová trasa
- uzemnění současně s kabel. trasou
- vodič PZn Ø10 - 4x2

šleo: 6.1.69 jediny


Louny

ŽST. DOMOUŠICE - VENKOVNÍ OSVĚTLENÍ
ŽST. DOMOUŠICE
JEDNOSTUPŇOVÁ

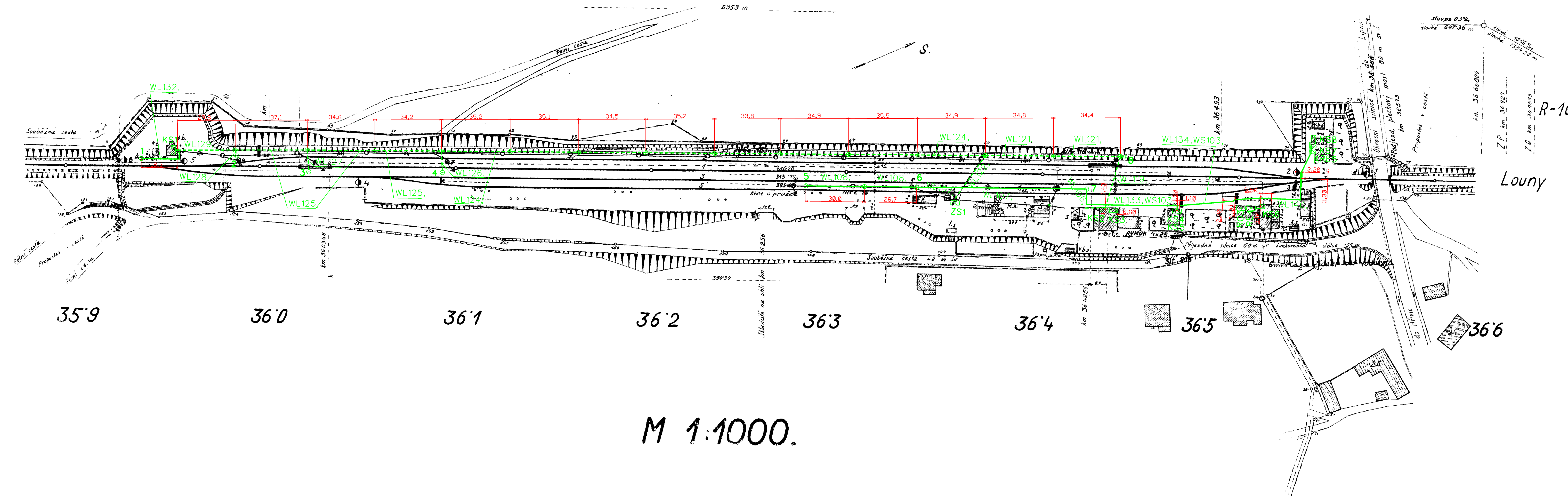
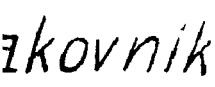
SEVEROČESKÝ	7	5.44
LOUNY	7	
LOUNY		
DOMOUŠICE		
	5.44	

Rakovník

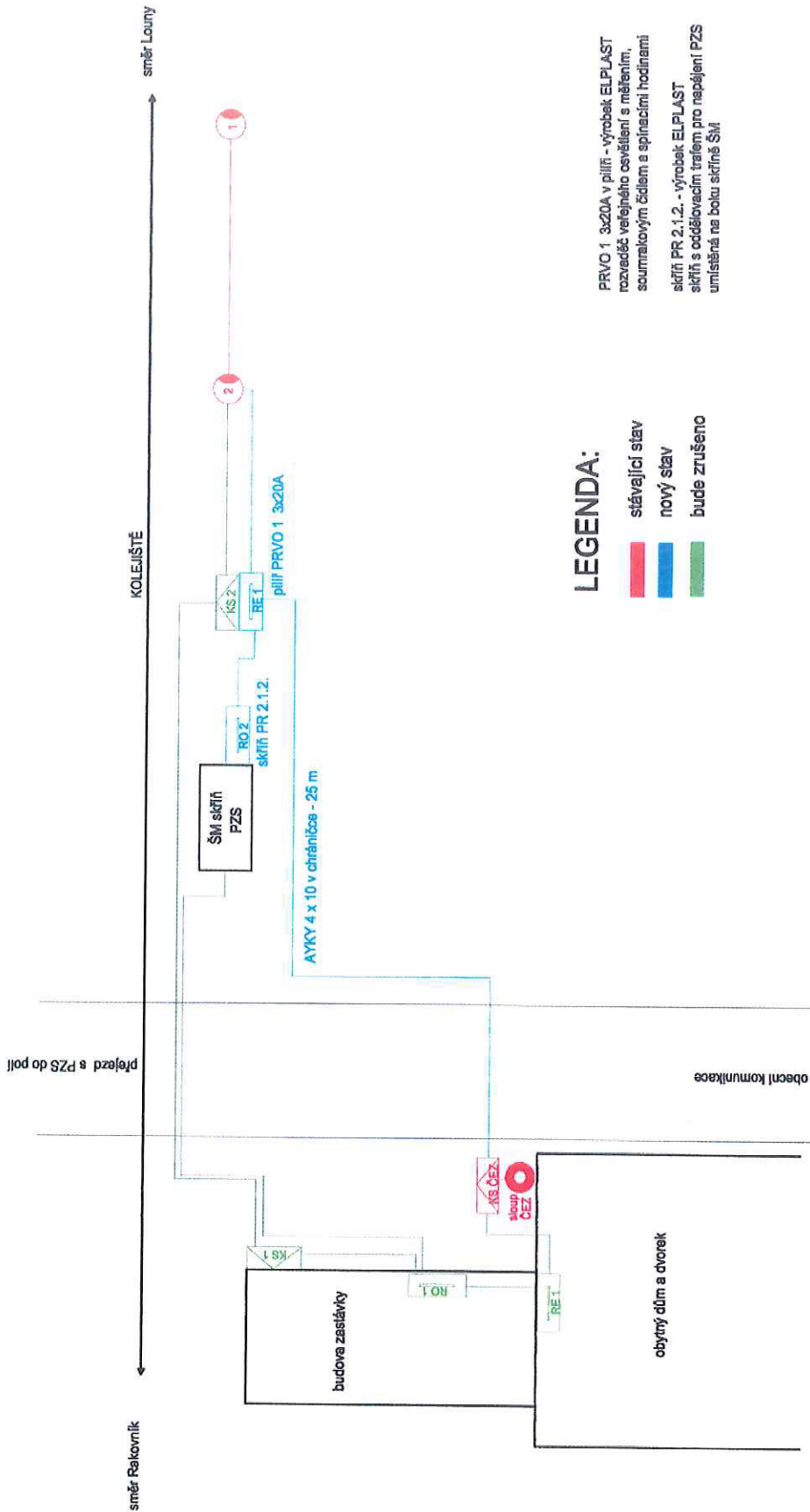
- P - Přijímací budova
- S - Skladisko
- Rh - Nakladač
- Vb1 - Vedlejší budova
- Vb2 - " "
- Vb3 - " "
- Vb4 - " "
- Nb - Navěšná budka
- Is1 - Jáma na smeti
- Is2 - " "
- S1 - Studna
- S2 - " "
- S3 - Skladisko tralové
- S4 - Strážní domek
- Vs - Váha silniční



STANICE HRIVICE.



M 1:1000.




LEGENDA:

- stávající stav
- nový stav
- bude zrušeno

PRVO 1 3x20A v pilíř - výrobek ELPLAST
rozváděč veřejného osvětlení s měřením,
soumřakovým čísel a spínacími hodinami

skřín PR 2.1.2. - výrobek ELPLAST
skřín s oddělovacím traťem pro napájení PZS
umístěná na boku skříně ŠM

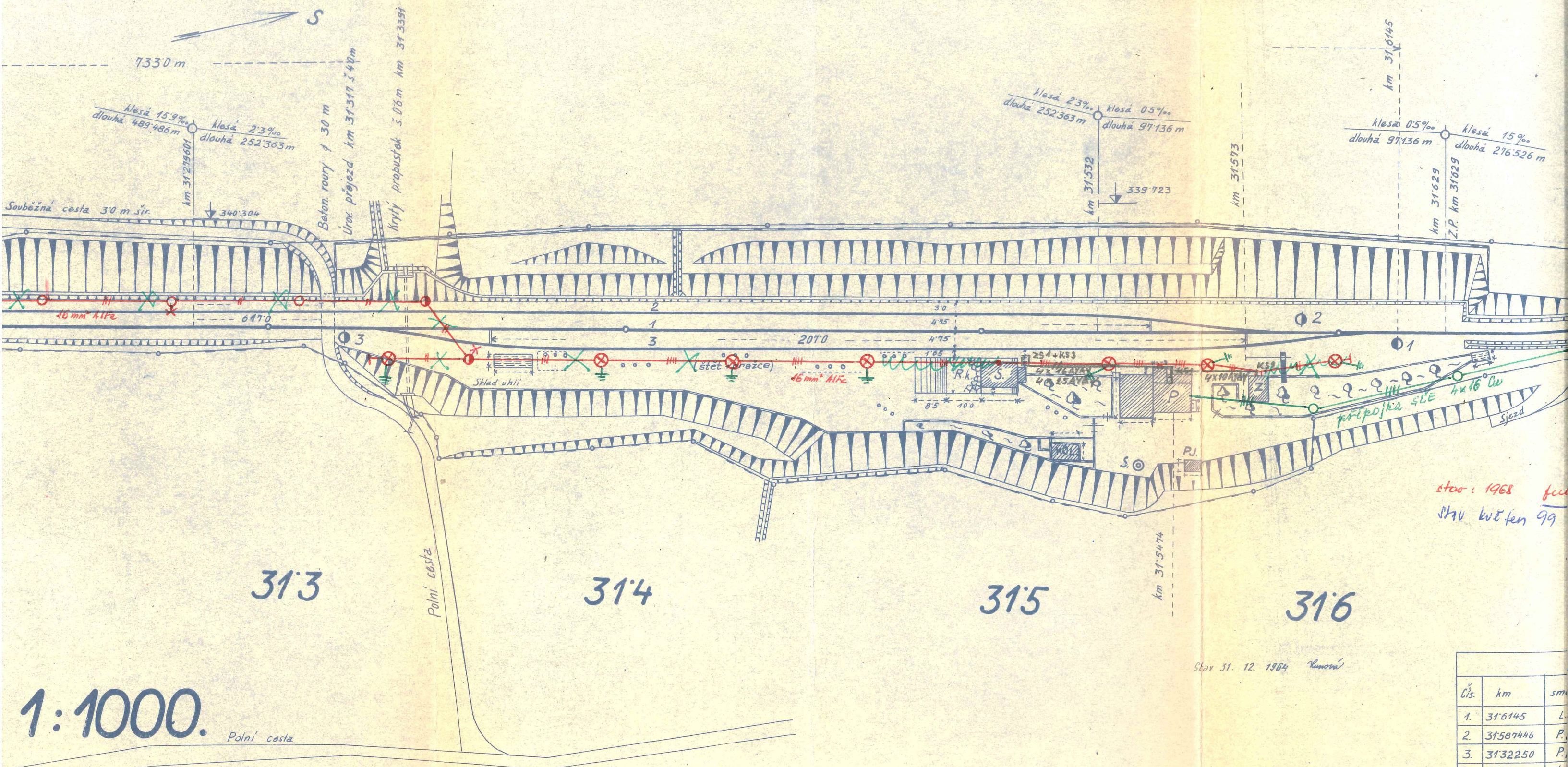
VED. PROJEKTU	PROJEKTANT	KRESLIL	KONTROLOVAL	 SZDC s.o. SDC Ústí nad Labem Zelezná 31 400 03 Ústí nad Labem tel.: 974 22274
		Jaroslav Kanda <i>JK</i>	Ing. Jiří Čapek <i>JČ</i>	
INVESTOR	Správa železniční dopravní cesty, státní organizace			FORMÁT
MÍSTO STAVBY	Konětopy, železniční zastávka			DATUM
Přemístění OM pro osvětlení				08 / 2010
				podklady projektu
Přehledové schéma				ÚČEL
				MĚŘITKO
				Č. ZAKÁZKY
				Č. ARCHIVNÍ
				ČÁST
				PŘÍL.

SOLOPYSKY.

en pro služební potřebu

Úprava a rozšíření osvětlení - v rámci 60
provedl Ed. Ustáhl, inv. č. Erta - dáno do provozu 17.6.1966.

feby



stav: 1968
stav: 1968

1:1000.

Polní cesta

stav 31. 12. 1964

Čís.	km	sm.
1.	31'6145	L.
2.	31'587446	P.
3.	31'32250	P.
4.	30'8815	L.

STANICE SO

Jen pro služ

